



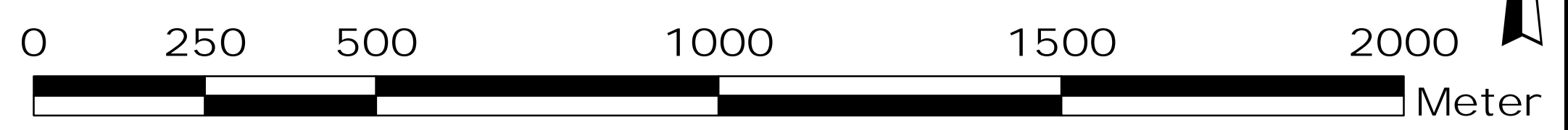
Legenda

Zone

- 1, Noordoinderen
- 2, Rijnsoever
- 3, Katwijk Noord
- 4, 't Heen
- 5, Rijnsburg buitengebied
- 6, Katwijk aan Zee
- 7, Katwijk aan den Rijn
- 8, Rijnsburg bebouwde kom
- 9, De Horn
- 10, Zuidelijk duingebied
- 11, Zanderij
- 12, Molenwijk
- 13, Valkenhorst
- 14, 't Duyfrak en Oud Valkenburg
- 15, Valkenburgse Meer

Status

- Aandachtsgebied
- Onverdacht
- Verdacht



T&A Survey BV
 Dynamostraat 48
 Postbus 20670
 1001 NR Amsterdam

Tel: 020-6651368
 Fax: 020-6685486
 E-mail: info@ta-survey.nl
 Web: www.ta-survey.nl

Bodembelastingkaart OO

Project:	VO -C te Gemeente Katwijk		
Opdrachtgever:	Gemeente Katwijk	Projectnr:	9986
Tekenaar:	D. Sam	Formaat:	A0
Akkoord:	M. van der Gulik	Schaal:	1:8.000
		Opmaakdatum:	21-12-2022